






La sécheresse dans le département de l'Hérault

Au 10 septembre 2024

-  Limite des zones d'alerte
-  Etangs et plans d'eau
-  Cours d'eau
-  Barrage
-  Ville

Seuils de restriction

Nappe souterraine


 Vigilance

Canal du Midi et Orb et Lez soutenus

 Alerte renforcée

 Alerte

 Vigilance

 Pas de restriction


Bassin versant


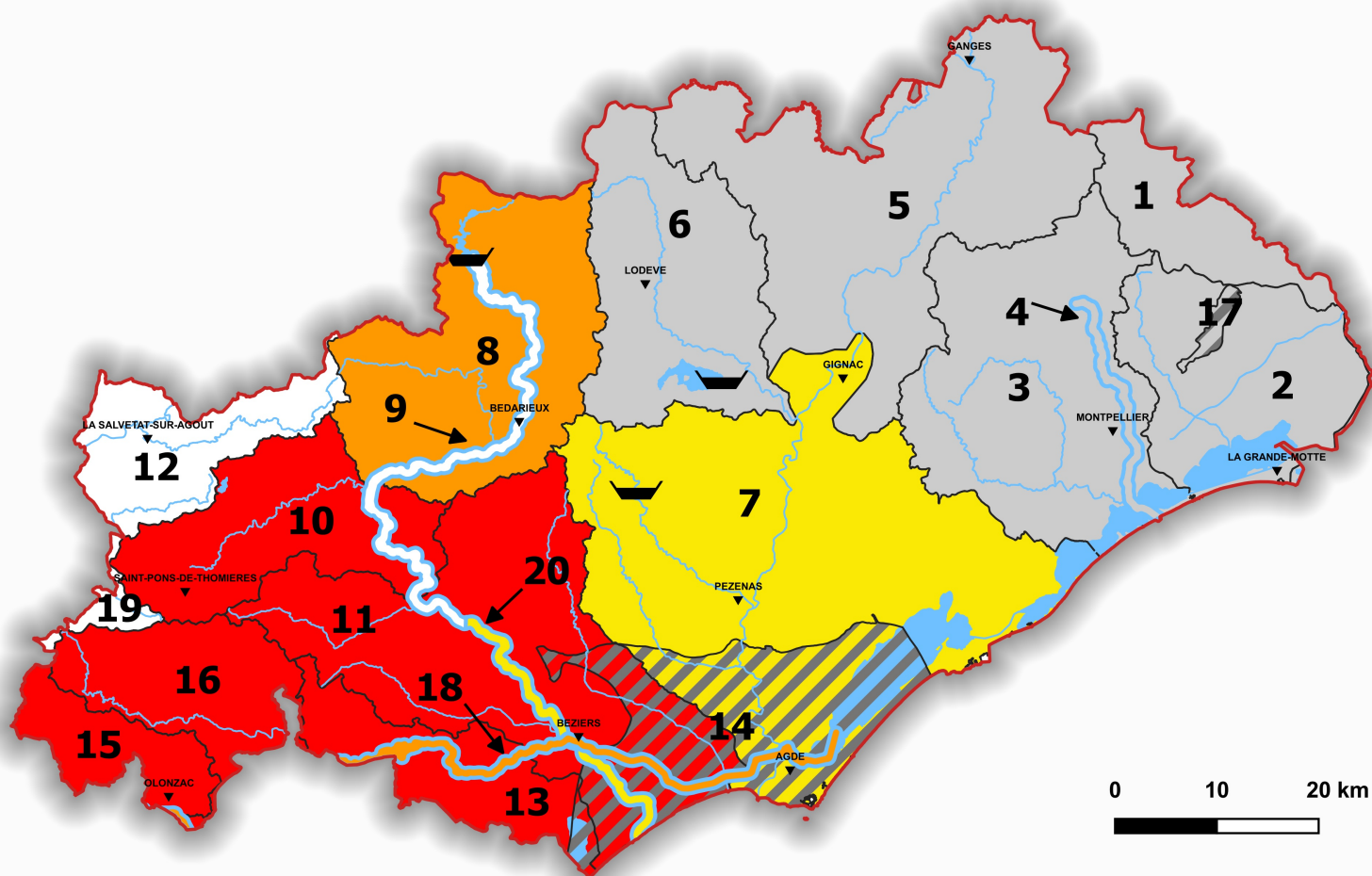
 Crise

 Alerte renforcée

 Alerte

 Vigilance

 Pas de restriction



NUMERO	LIBELLE
1	Bassin versant du Vidourle
2	Bassin versant de la lagune de l'étang de l'Or
3	Bassin versant du Lez et de la Mosson hors axe Lez soutenu
4	Axe Lez soutenu, de sa source à son embouchure
5	Bassin versant de l'Hérault amont de la confluence avec la Vis jusqu'à la confluence avec la Lergue
6	Bassin versant de la Lergue
7	Bassin versant de l'Hérault aval de la confluence avec la Lergue jusqu'à l'embouchure
8	Bassin versant de l'Orb de la Source à l'amont de la confluence avec le Jaur hors axe Orb soutenu
9	Axe Orb soutenu à l'aval du barrage des Monts d'Orb jusqu'à Réals
10	Bassin versant du Jaur
11	Bassin versant de l'Orb aval de la confluence avec le Jaur jusqu'à l'embouchure hors axe Orb soutenu
12	Bassin versant de l'Agout
13	Bassin versant de l'Aude aval - Berre et Rieu
14	Nappe des sables de l'Astien
15	Bassin versant de l'Argent double et de l'Ognon
16	Bassin versant de la Cesse
17	Molasses miocènes du bassin de Castries
18	Canal du Midi
19	Bassin versant du Thoré amont
20	Axe Orb aval Réals